N.M.

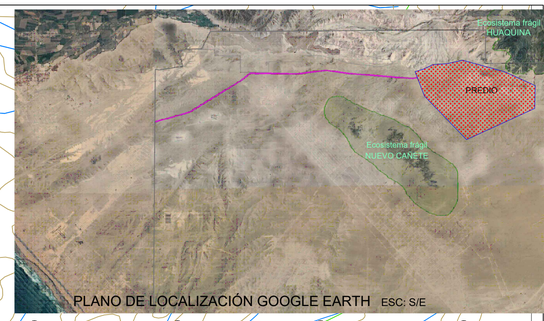

PLANO DE LOCALIZACIÓN GOOGLE EARTH ESC: S/E

RIO CAÑETE

RIO CAÑETE

PUENTE CLARITA

Carretera Panamericana Sur

CLARITA

HERBAY ALTO

ASOCIACION DE GANADEROS SANTO DOMINGO

DIRECCIÓN REGIONAL DE FORMALIZACIÓN DE LA PROPIEDAD RURAL
GOBIERNO REGIONAL DE LIMA
Partida N° 21215751

GOBIERNO REGIONAL DE LIMA
Partida N° 21111443

GOBIERNO REGIONAL DE LIMA
Partida N° 21111443

GOBIERNO REGIONAL DE LIMA
Partida N° 21111443

GOBIERNO REGIONAL DE LIMA
Partida N° 21111443

CAMINO CARROZABLE

CAMINO CARROZABLE

LT 220 kV Chilca – Independencia

LT 220 kV Chilca – Desierto

LT 500 kV SE Chilca Nueva – SE Marcona Nueva

PREDIO

Predio

MINISTERIO DE DESARROLLO AGRARIO Y RIEGO
Partida N° 21001312

AGROINDUSTRIAS TOPARA
Partida N° 21002732

GOBIERNO REGIONAL DE LIMA
Partida N° 21111443

Ecosistema frágil
Loma Nuevo Cañete

AUTOPISTA PANAMERICANA SUR

CAMINO CARROZABLE

AGROINDUSTRIAS TOPARA
Partida N° 21002732

MINISTERIO DE DESARROLLO AGRARIO Y RIEGO
Partida N° 21001312

OCÉANO PACÍFICO

AUTOPISTA PANAMERICANA SUR

GOBIERNO REGIONAL DE LIMA
Partida N° 21111443

GOBIERNO
Partid

8 547 000 N
8 546 000 N
8 545 000 N
8 544 000 N
8 543 000 N
8 542 000 N
8 541 000 N

353 000 E
354 000 E
355 000 E
356 000 E
357 000 E
358 000 E
359 000 E
360 000 E
361 000 E
362 000 E
363 000 E
364 000 E
365 000 E
366 000 E
367 000 E
368 000 E
369 000 E

PLANO DE PLANEAMIENTO INTEGRAL.

ESCALA 1/20,000

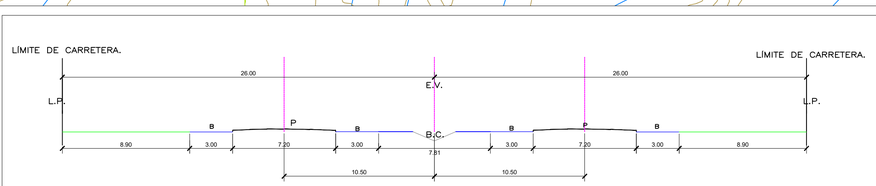

AUTOPISTA PANAMERICANA SUR (ALTURA DEL INGRESO AL PREDIO)
SECCIÓN NORMATIVA.
SECCIÓN 1-1
ESCALA 1/200

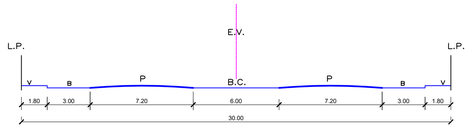

SECCIÓN NORMATIVA.
SECCIÓN 2-2
ESCALA 1/200

PROPIETARIOS:
MUNICIPALIDAD PROVINCIAL DE CAÑETE

PROYECTO:
PLANEAMIENTO INTREGRAL Y ASIGNACION DE ZONIFICACIÓN.

UBICACION:
PREDIO DENOMINADO RELLENO SANITARIO, UBICADO SOBRE TERRENOS ERIAZOS DE PAMPAS CON CON TOPARA ENTRE LOS CERROS LOMA NEGRA Y LOMA HUAQUINA, UBICADO EN EL DISTRITO DE SAN VICENTE , INSCRITO CON PARTIDA ELECTRÓNICA N° 21353769

N° DE PLANOS: 3 de 5

PROFESIONAL:

LÁMINA: PI-01

PLANO: PLANEAMIENTO INTEGRAL

ESCALA: INDICADA

DIBUJO:

FECHA: OCTUBRE DEL 2,026

PROYECTISTA: